

Projekt Sirius/Hochstrasse

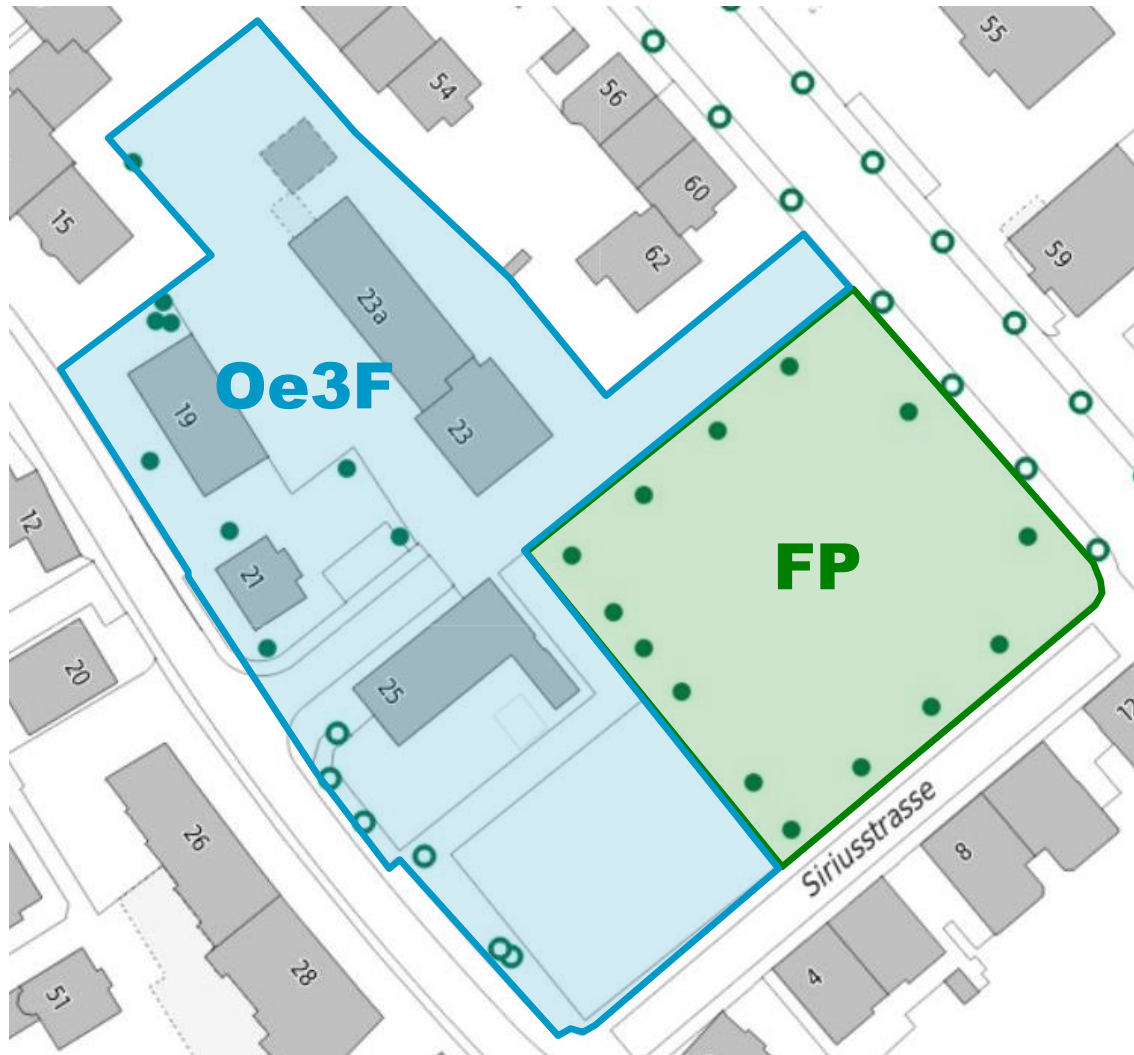
Update zum Neubau der Schulanlage
und Ersatzneubau des Werkhofs

Point de Quartier, Siriuswiese

9. Juni 2022

Projekt Sirius/Hochstrasse

Überblick Gesamtprojekt – Vorgesehene Zonierung



Werkhof und Schulanlage

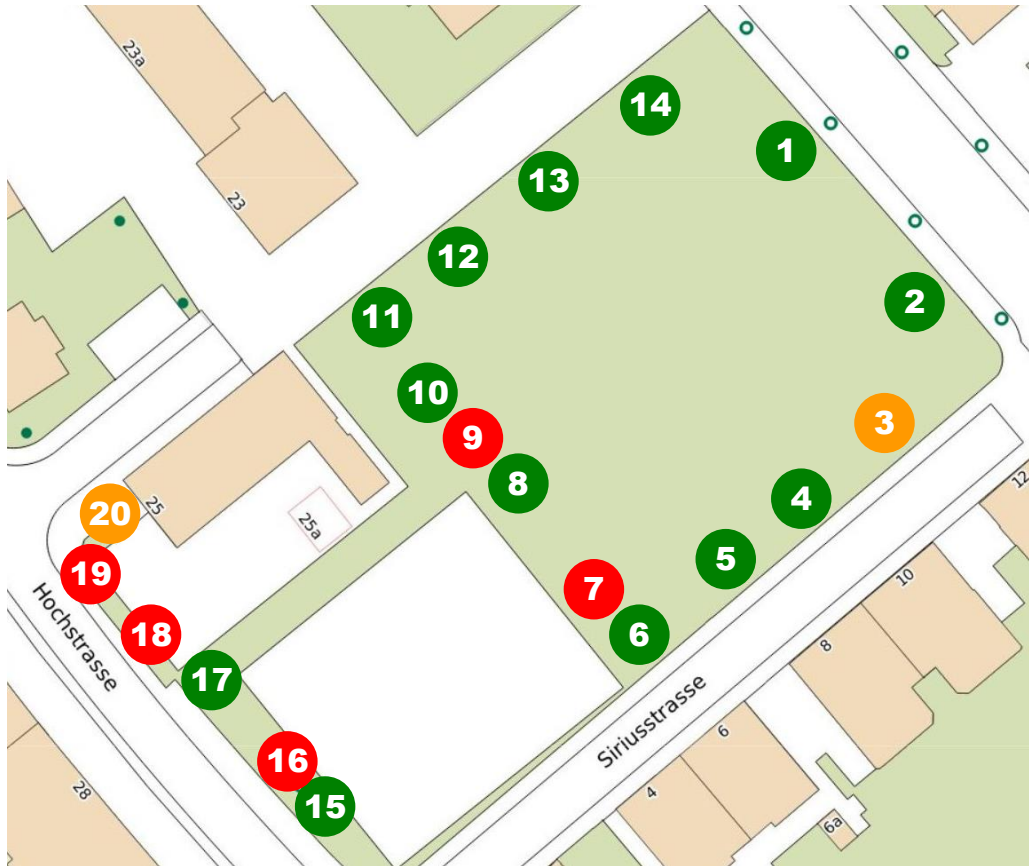
➔ Zone für öffentliche Bauten (Oe3F)

Siriuswiese

➔ Freihaltezone Parkanlagen und Plätze (FP)

Projekt Sirius/Hochstrasse

Überblick Baumbestand



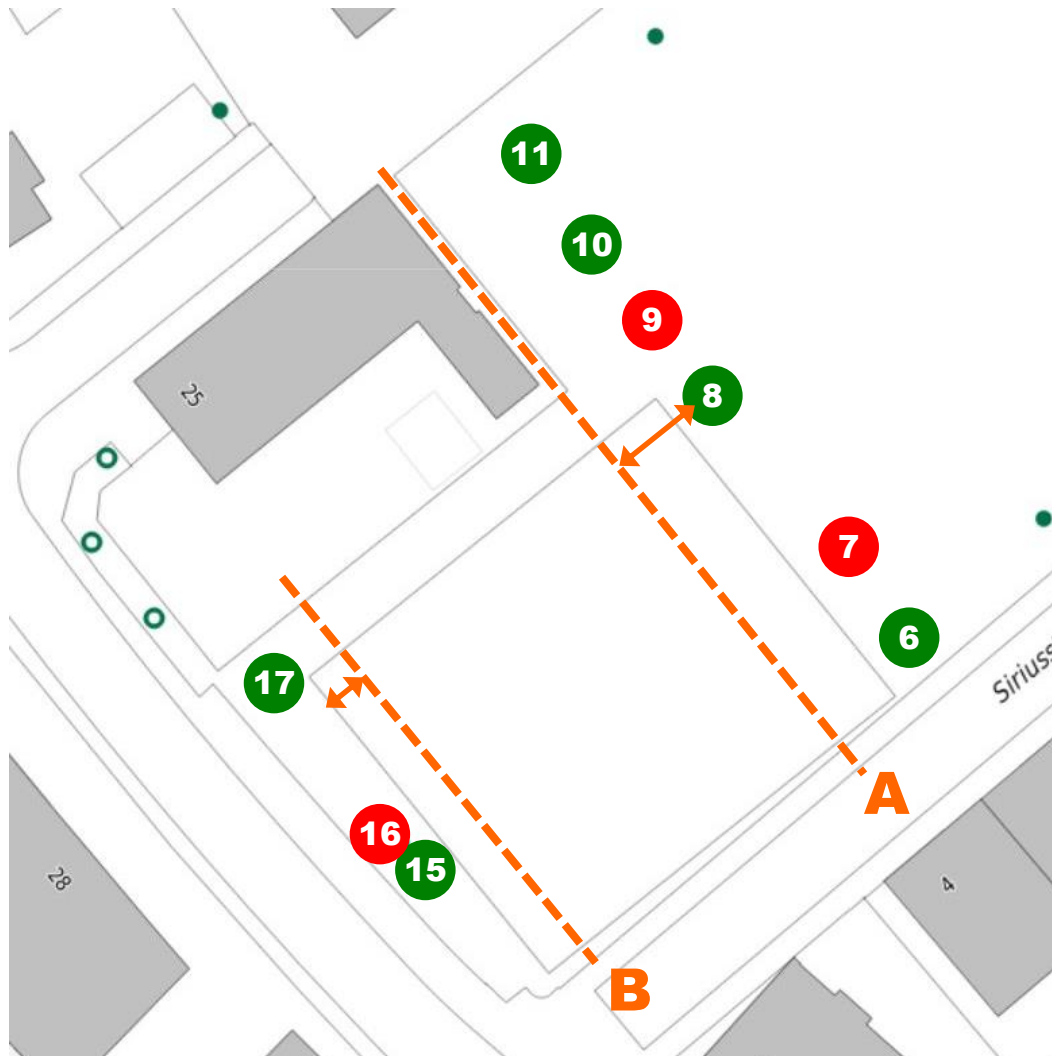
Erhaltenswürdigkeit gemäss Baumgutachten 2021:

● Ja
 ● Bedingt
 ● Nein

	Baumart	Pflanzung
1	Birne	1950
2	Birne	1950
3	Spitzahorn	1970
4	Spitzahorn	1985
5	Spitzahorn	1985
6	Spitzahorn	1995
7	Spitzahorn	1930
8	Bergahorn	1930
9	Spitzahorn	1950
10	Spitzahorn	2016
11	Spitzahorn	2016
12	Spitzahorn	1930
13	Spitzahorn	1930
14	Spitzahorn	2014
15	Bergahorn	1970
16	Winterlinde	1970
17	Hainbuche	1970
18	Hainbuche	1970
19	Hainbuche	2011
20	Spitzahorn	2000

Projekt Sirius/Hochstrasse

Wurzelschutzlinien – Leitplanken für Neubauten im südöstlichen Arealteil



Empfohlene Aushuboberkanten
gemäss Wurzelsondage 2021:

Linie A

Ca. 10 Meter Abstand gegenüber
Stammmitte Bergahorn Nr. 8

Linie B

Ca. 4 Meter Abstand gegenüber
heutiger Umzäunung

Projekt Sirius/Hochstrasse

Überblick Gesamtprojekt – Mögliche Anordnung der Neubauten



1) Bauzone

2) Siriuswiese

3) Schulanlage

**4) Schulischer
Aussenraum**

5) Tennisplatz